

IL SENTIERO DELL'ATMOSFERA

VISITA OSSERVATORIO CLIMATICO DEL CONSIGLIO NAZIONALE DELLE
RICERCHE E STAZIONE METEOROLOGICA DELL'AERONAUTICA MILITARE

MERCOLEDI' 24/07/2024




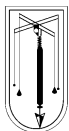
PROGRAMMA

- ORE 08:30** RITROVO CON MEZZO PROPRIO A PASSO DEL LUPO, PARCHEGGIO E COLAZIONE PRESSO IL BAR PRESENTE IN LOCO
- ORE 09:00** IMBARCO IN FUNIVIA DIREZIONE PIAN CAVALLARO
- ORE 09:15** PERCORSO A PIEDI ATTRAVERSO IL SENTIERO DELL'ATMOSFERA VERSO LA VETTA DEL MONTE CIMONE (2165 METRI)
- ORE 11:00** MERENDA AL SACCO E VISITA AI LABORATORI SCIENTIFICI DI RICERCA
- ORE 12:15** RITORNO A PIEDI ATTRAVERSO IL SENTIERO DELL'ATMOSFERA VERSO PIAN CAVALLARO
- ORE 14:00** FUNIVIA PER PASSO DEL LUPO
- ORE 14:15** PRANZO PRESSO IL RISTORANTE LAGO DELLA NINFA E RIENTRO CON MEZZO PROPRIO

Ai partecipanti saranno conferiti n.3 crediti formativi

Via Scaglia Est, 144 - 41126 MODENA





I Mercoledì del Sentiero dell'Atmosfera 2024

10,17,24 e 31 Luglio 7, 21 e 28 Agosto

Monte Cimone (MO)




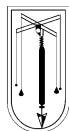
Per conoscere i segreti dell'atmosfera e del clima che cambia, è possibile accedere e visitare **l'Osservatorio Climatico del Consiglio Nazionale delle Ricerche e la Stazione Meteorologica dell'Aeronautica Militare sulla vetta di Monte Cimone.**

Il Sentiero dell'Atmosfera, che parte da Pian Cavallaro e raggiunge la vetta di Monte Cimone a 2165 metri di quota, vi porta fino alle porte dei laboratori attraverso un percorso didattico che stimola la riflessione sui temi legati all'Ambiente, all'Atmosfera ed al Clima. Si potranno così visitare le strutture di ricerca, per meglio comprendere le misure che sono parte del programma Global Atmosphere Watch dell'Organizzazione Mondiale per la Meteorologia.

I mercoledì estivi sono occasioni uniche per essere accompagnati lungo il percorso dalle Guide Ambientali Escursionistiche ed essere accolti dai Ricercatori nei laboratori scientifici, aperti al pubblico solo in queste occasioni.

- ✓ È indispensabile indossare scarponcini con suola scolpita ed è consigliato mettere nello zaino, oltre alla borraccia, indumenti adatti ad affrontare possibili repentini cambi di temperatura e umidità in quota.
- ✓ In caso di condizioni meteorologiche non favorevoli alla salita, o per cause di forza maggiore, essendo l'area di pertinenza militare, la visita potrà essere annullata, anche il giorno stesso.
In questi casi gli Osservatori non saranno accessibili al pubblico.
- ✓ È bene controllare gli aggiornamenti delle iniziative sul sito www.sentieroatmosfera.it
- ✓ L'accesso ai laboratori, che hanno dimensioni limitate, non è adatto, per ragioni di sicurezza, alla frequentazione di animali, per quanto al guinzaglio, (che potranno attendere fuori).
- ✓ È possibile raggiungere Pian Cavallaro (1880 m.s.l.m.) a piedi con i sentieri da Passo del Lupo, Sestola, oppure anche utilizzando la Funivia di Passo del Lupo (info Funivia presso Consorzio del Cimone oppure IAT Sestola).





IL SENTIERO DELL'ATMOSFERA

VISITA OSSERVATORIO CLIMATICO DEL CONSIGLIO NAZIONALE DELLE
RICERCHE E STAZIONE METEOROLOGICA DELL'AERONAUTICA MILITARE

MERCOLEDI' 24 LUGLIO 2024

SCHEDA DI ISCRIZIONE

Da trasmettere a mezzo e-mail associazione@geometrilpmo.it oppure mediante fax 059/341350
unitamente alla copia del pagamento effettuato

La quota di partecipazione è stata fissata in € 90,00

Per gli iscritti all'Associazione la quota è scontata ad € 70,00

da versare mediante bonifico bancario intestato a:

Associazione Geometri Liberi professionisti della Provincia Modena

BANCO BPM AGENZIA 3 MODENA - IBAN IT17J0503412903000000020740

Cognome e Nome PARTECIPANTE	DATI PER LA FATTURAZIONE Ragione Sociale/Cognome e Nome
Luogo e data di nascita	
Codice fiscale	
Indirizzo	Indirizzo
CAP e Comune	CAP e Comune
e-mail	PEC
Telefono	Codice Fatturazione elettronica
Ente di appartenenza	Partita I.V.A
Professione	Codice Fiscale

Acconsento al trattamento dei dati comunicati ai sensi del **D.LGS.193/03 e 101/18 E DEL
REGOLAMENTO EUROPEO 679/2016 – GDPR**

FIRMA

DATA

Via Scaglia Est, 144 - 41126 MODENA

